

ANNI FLINCKIN PUISTON JA FLINCKINRINTEEN YLEISSUUNNITELMA



MERKINNÄT

Yleissuunnitelmassa määritellyt kalusteet, varusteet, valaisimet sekä pinta- ja rajausmateriaalit ovat alustavia ja tarkentuvat rakennussuunnitelmavaiheessa.

- Suunnittelualueen raja**
- Lehtipuu**
 - suuri taimikoko, suurikokoinen maisemapuu
 - kasvuvalustan vahvuus 1000 mm, kantava kasvuvalusta
- Havupuu**
 - kasvuvalustan vahvuus 1000 mm
- Nurmi A2 / R3**
 - kasvuvalustan vahvuus 200 mm
- Lehtipensasistutus**
 - kasvuvalustan vahvuus 600 mm / puustoisella puiston alueella 1000 mm
- Havupensasistutus**
 - kasvuvalustan vahvuus 600 mm / puustoisella puiston alueella 1000 mm
- Perennastitus**
 - kasvuvalustan vahvuus 600 mm / puustoisella puiston alueella 1000 mm
- Köynnösistutus**
 - kasvuvalustan vahvuus 600 mm
- Vanha höyrykello**
 - halkaisija arvio 1,8 m, paino n. 7 t, mitat tarkistettava rakennussuunnitelmavaiheessa
 - kello puhdistetaan ja kunnostetaan: vesihiekkapuhallus + pintakäsittely (musta)
 - perustaminen rakennussuunnitelmavaiheessa erikseen laadittavien suunnitelmien mukaan
- Asfaltti**
- Betonikiveys**
 - piankivet, 6 eri kivikokoa, Rudus Oy, hiekkapuhallettu pinta
 - värikoitus: Kulo/musta 40%, Kuru/vaalean harmaa 40% ja Autere/valkea 20%
 - jatkuva ladonta, kivien lyhyt sivu tonttirajaa vasten
- Noppakiveys**
 - kiven koko 90x90x90 mm, lohkottu pinta; väri: musta
 - ruutuladonta, kaarteissa ladonta ympyrän kaarelle reunalelementin/muurin kaaren mukaisesti
- Nupukiviraita, kaksi kiveä**
 - nupukivi 220...280x140x140 mm; väri: musta
- Tiilimurskekate katupuun juuristoalueelle, halk. 3 m alueelle**
 - väri: punaruskea, murska n. #20...40 mm
- Puun kantava kasvuvalusta, viitteellinen rajaus**
 - kerrosvahvuus 1000 mm, tilavuus min. 30 m³
- Tukimuuri, valubetoni / Puinen istuintaso**
 - toteutus rakennussuunnitelmavaiheessa erikseen laadittavien suunnitelmien mukaan
 - muurin yläpinnan korkeus vaihtelee + 0,44...2,25 m muurin edustan maanpinnasta
 - BLOCK 99F, muuripaällyspenkki, kopavuu
- Köynnösvaijeri ponttiseinää vasten**
 - malli: Milford, Eg-Trading, ruostumaton teräs, vaijerin vahvuus 4 mm
- Graniittinen reunakivi**
 - leveys 300 mm, väri Kurun harmaa
 - näkömä 0 mm, asennus maanpinnan tasoon tasaussuunnitelman mukaisesti
 - käytetään vanhoja, lohkopintaisia (hakattuja) uudelleen hyödynnettäviä reunakiviä
- Graniittinen reunakivi**
 - leveys 300 mm, väri Kurun harmaa
 - näkömä 10 mm, tasaussuunnitelman mukaisesti
 - käytetään vanhoja, lohkopintaisia (hakattuja) uudelleen hyödynnettäviä reunakiviä
- Puun metallinen rungonsuoja**
 - malli tarkentuu rakennussuunnitelmavaiheessa
- Roska-astia, ks. kalusteluettelo**
- Penkki, ks. kalusteluettelo**
- Suunniteltu korkoasema; korkopiste ja korkeuskäyrä**
- Valaisinpylväs h=5m RAL7012**
 - valaisin Signify CitySoul LED MINI, väri RAL7012
- Erikoisvalaisinpylväs "Skypark", h=5m RAL8017**
 - valaisin Focus Lighting Skypark, väri Corten Brown
- Valonheitinpollari, väri Corten Brown**
- Puiston erikoisvalaistusrakenteet:**
 - suurikokoinen puu Anni Flinckin puistossa valaistaan epäsuoralla valaistuksella valonheitinpollareilla
 - höyrykello Anni Flinckin puistossa valaistaan valaisinpylväisiin asennettavilla kohdevalaisimilla
 - erikoisvalaistusrakenteet tarkentuvat rakennussuunnitelmavaiheessa erikseen laadittavien suunnitelmien mukaan

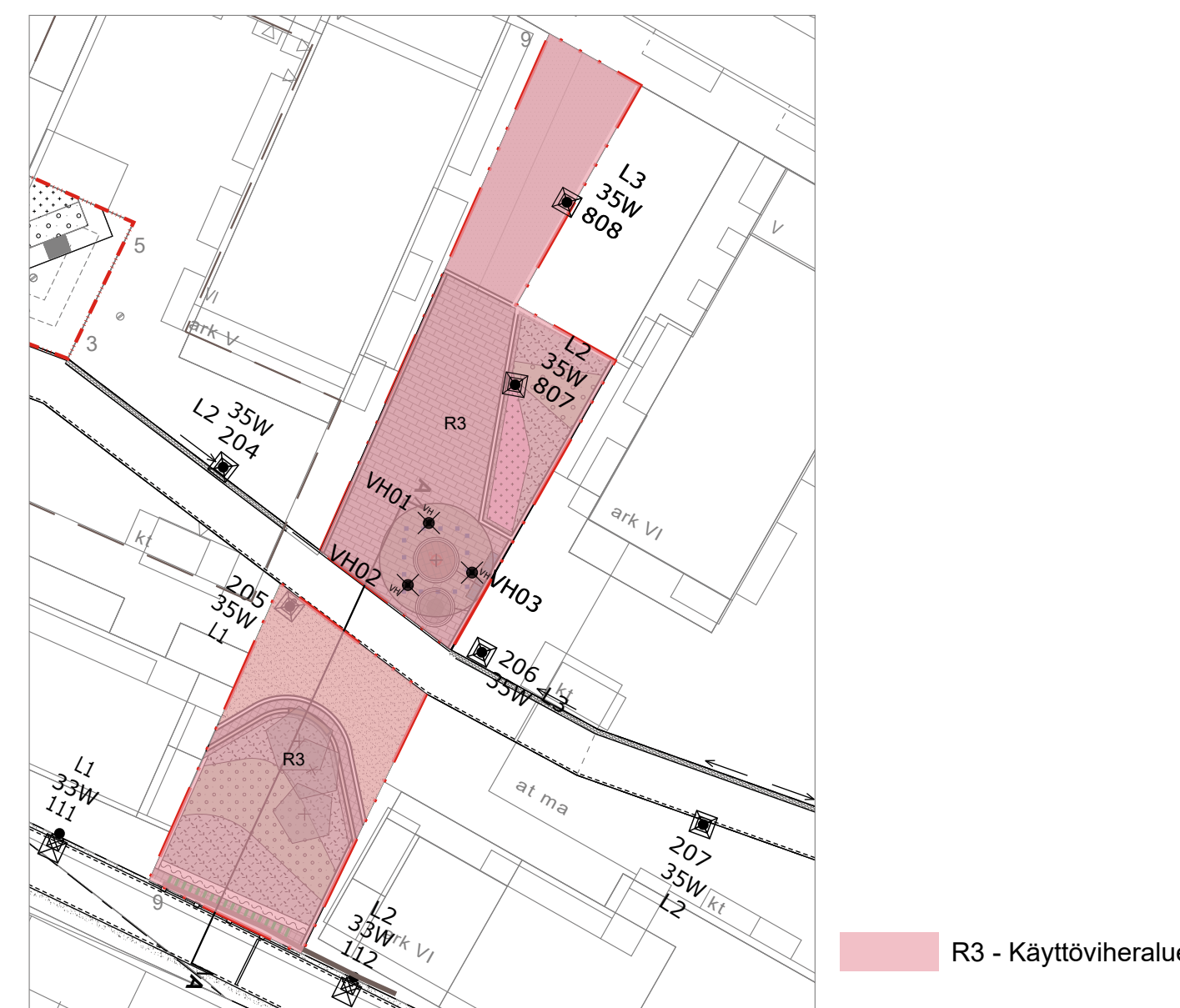
KALUSTELUETTELO

Käytetään alla olevia kalusteita tai vastaavia

pe	Metallinen penkki Vera -penkki 11LV156, käsi- ja selkänoja, Lehtovuori Oy - väri: RAL7012 - mitat: leveys 705 mm, pituus 1800 mm, syvyys 700 mm - kiinteä asennus tuotevalmistajan ohjeen mukaan	2 kpl
ro	Roska-astia - malli: Finbin City 60 I + seinärauta, Lehtovuori Oy - väri: RAL8017 Chocolate Brown - kiinteä asennus valaisinpylväaseen	1 kpl

KUNNOSSAPITOLUOKITUS

1:500



IDEAKUVIA



Kunnostettava höyrykello

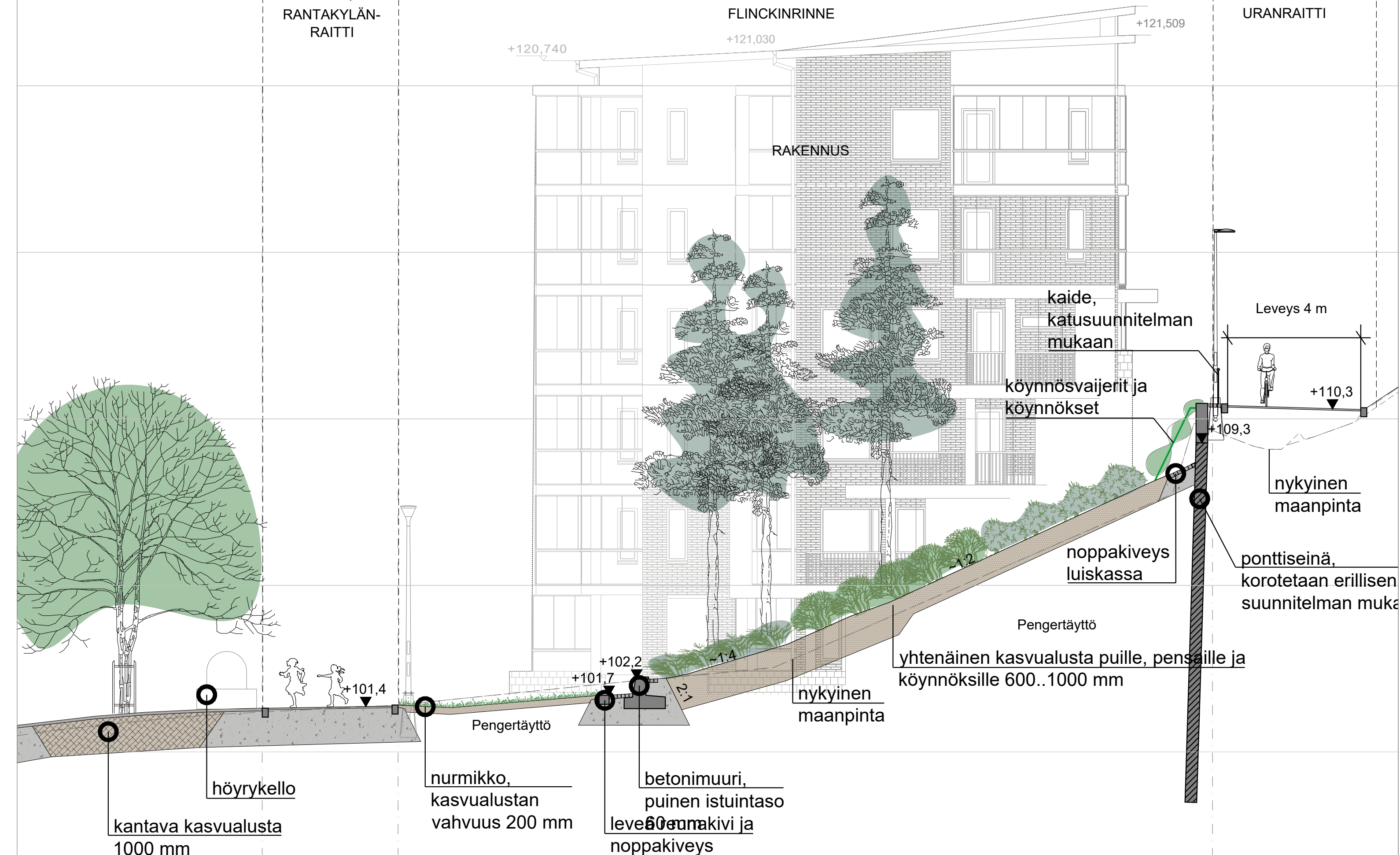
Valaistu maisemapuu

SUUNNITELMASELOSTUS

Anni Flinckin puisto ja Flinckinrinne ovat Santalahden asuinalueen länsiosissa sijaitsevia asuinrakennusalueita, katu- ja raiteihin rajautuvia korttelipuistoja. Puistojen välissä sijaitsee Rantakylänraitti, joka on tärkeä asuinalueen sisäinen jalankulun ja pyöräilyn yhteys. Asuinalueen valmistuttua Rantakylänraittia pitkin on mahdollista kulkea myös muihin Santalahden asuinalueen puistoihin ja kortteleihin. Anni Flinckin puisto ja Flinckinrinne ovat maanvaraisia ja ne sijoittuvat Uranneraitin ja Rantatien väliseen rinteeseen. Anni Flinckin puisto sijaitsee alarinteessä Rantatien varrella ja Flinckinrinne sijaitsee ylärinteessä Uranneraitin rajautuen. Aluetta on jouduttu ympäröivien rakennustöiden vuoksi voimakkaasti muokaamaan, eikä siellä enää ole säilynyttä harjun pintamaata, puustoa tai muuta kasvillisuutta. Korkeuserojen vuoksi rinnettä joudutaan tukemaan rakenteellisesti ja kasvillisuuden avulla. Puistoihin on suunniteltu erilaisia istuskelpaikoja, monipuolista kasvillisuutta, sekä betonikivettyjä kulkureittejä ja aukio.

Anni Flinckin puisto on yksi tärkeistä sisääntuloreiteistä asuinalueelle ja sen kulkureiteissä on huomioitu pelustusreitit ja -paikkojen vaatimukset. Sisääntuloreitti laajenee aukiomaiseksi Rantakylänraittia kohden mentäessä. Reitit ja asuintontit välille sijoittuu yhtenäinen istutusalue. Puiston kiinnekohtana on suuri maisemapuu sekä sen juurelle sijoittuva höyrykello, joka on muistuma alueella toimineesta teollisuudesta. Puiston

PERIAATEPOIKKILEIKKAUS A-A, FLINCKINRINNE 1:100



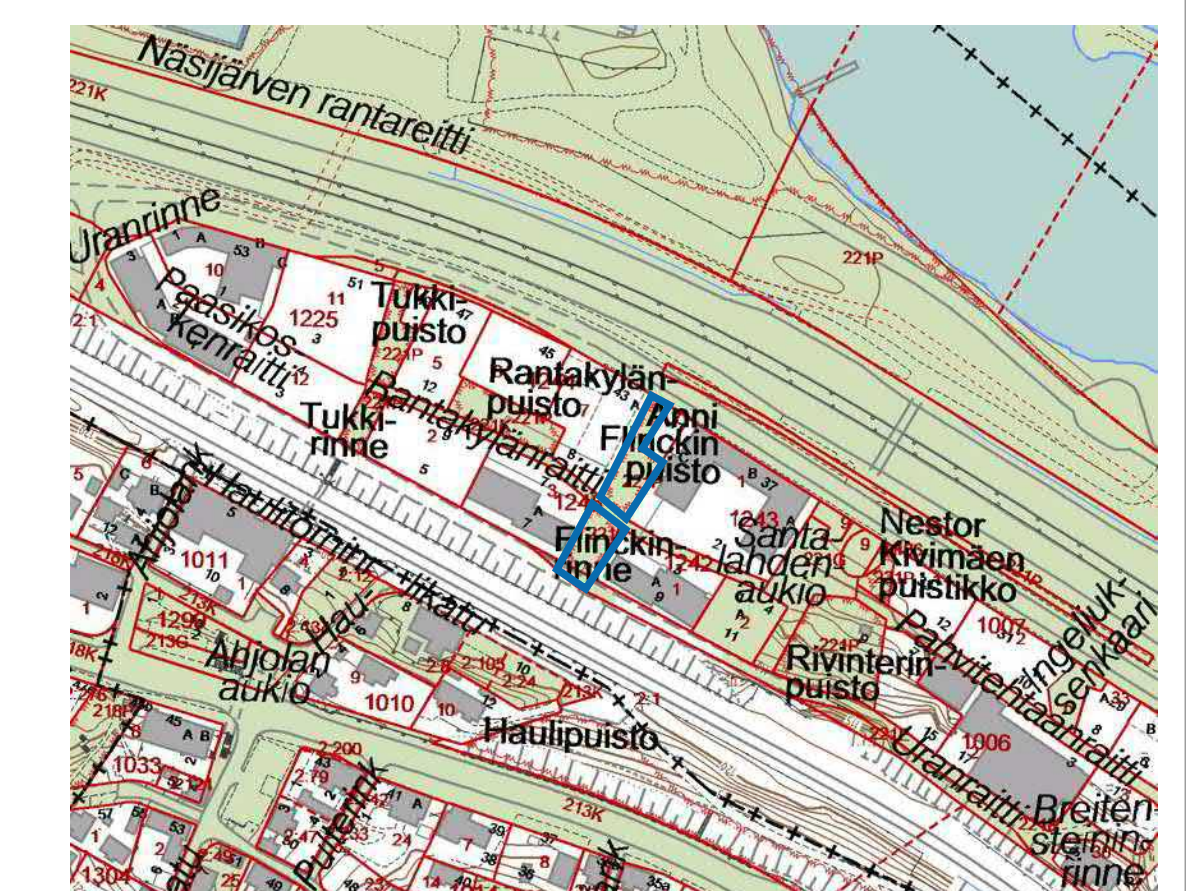
oleskelu keskittyy maisemapuun varjoon sijoitetuille penkeille.

Flinckinrinteessä on suuret korkeuserot ja siellä kulkeminen on mahdollista vain Rantakylänraittiin rajautuvalla tasaisella nurmialueella. Flinckinrinteen visuaalisen rungon muodostaa jyrkkäpiirteinen rinne Uranneraitilta alas Rantakylänraittille. Uranneraitilta näkyvät siivilöityvät rinteeseen istutettavan muutaman puun läpi Näsijärvelle asti. Jyrkkä luiska maisemoidaan massaistutuksilla. Istutettavan kasvillisuuden avulla ilmennetään harjurinteiden luonnetta. Kullekin kasvupaikalle valitaan ympäristön ominaispiirteisiin, kasvuolosuhteisiin ja hoitovaatimuksiltaan soveltuva kasvillisuus. Luiskan alareuna tuetaan valettavalla betonitukimuurilla. Muurin keskiosaan asennetaan puinen istuintaso.

Puistot valaistetaan ja ne kuuluvat hoitoluokkaan R3, käyttöviheralue. Anni Flinckin puisto on kooltaan 505 m² ja Flinckinrinne 335 m².

HUOM! Puiden, istutusten, toimintojen, valaisinten, kalusteiden ja varusteiden sijaintipaikat, mallit ja määrät ovat ohjeelliset ja ne tarkentuvat rakennussuunnittelun aikana.

SIJAINKARTTA



Tässä suunnitelmassa on käytetty ETRS-GK24/N2000 taso- ja korkeuskoordinaatisto

TAMPERE KAUPUNKIYMPÄRISTÖN PALVELUALUE		Kaupunkiympäristön suunnittelu	
ANNI FLINCKIN PUISTO JA FLINCKINRINNE		Piiri.	H.Wahsten, E.Nillo-Rämä
SANTALAHTI		Suunn.	S.Ekström, H.Wahsten
YLEISSUUNNITELMA		Tark.	Kaisa Rantee, Raija Sipilä
ASEMAPIIRUSTUS 1:200, PERIAATEPOIKKILEIKKAUS 1:100		Hyv.	Marika Vilinainen
PLV 55 - 176		Pvm.	23.01.2023
Ramboll Kansallistie 5 B 01100 Tampere puh. 020 755 611 https://www.ramboll.com		Muutos pvm.	Ark.no
		Korvaa	Piiri.no
		Suunn.	18/20885/2 18/20886/2